

O.S. Abrud R.A.

Nr. 1221 / 04.03.2025

Către Garda Forestieră Cluj,

Conform O.M. 767/2018, vă solicităm verificarea următorilor A.P.V.-uri

Nr. A.P.V.: 2218 Dealul Castelului

U.P.: I Municipiul Aiud

u.a.: 56B

Volum: 99.65 mc

Suprafața: 3.2 ha

Proprietar: Primăria Aiud

Natura produsului: Accidentale I

Factorii destabilizatori care au afectat arboretul: doboraturi și rupturi de vânt și uscături, .

Numărul și data contractului de prestări servicii silvice: 1144/12.04.2018

Numărul și data înregistrării contractului la G.F. Cluj: 11912/12.04.2018

Numărul și data documentului care atestă proprietatea: T.P. nr. 14174/4291/09.04.2008.

A.P.V.-ul face obiectul modificării prevederilor amenajamentului(da/nu): Nu

A.P.V.-ul face obiectul depășirii posibilității anuale: Nu

A.P.V.-ul face obiectul depășirii posibilității decenale: Nu

A.P.V.-ul provine din proprietăți mai mici de 10 ha (da/nu): Nu

A.P.V.-ul este situat în afara arealului (da/nu): Nu

Punerea în valoare s-a făcut în arborete în care sunt restricții privind protecția mediului – Nu

Proprietarul are sau nu are acesta MASURA 15.1- Da

Punerea în valoare s-a făcut sau nu s-a făcut pe suprafața zonei de liniste – DA

Vă anexăm, certificate prin semnătură, următoarele documente:

- copie A.P.V.;
- copie descriere parcelară;
- copie O.M Nr. 856 / 04.07.2019 MAP .
- fotografii relevante

Cu stimă.

Șef ocol,
ing. Butnariu Tudor



Fond forestier,

A handwritten signature in blue ink, consisting of several loops and a long horizontal stroke extending to the right.

ACT DE PUNERE ÎN VALOARE NR. 2500319701200

Unitate de Producție: I - Municipiul Aiud
Denumire A.P.V.: 2218 Dealul Castelului

Suprafață totală act - (ha): 3.2 Tratament: T. PRODUSE ACCIDENTALE I Natura Produsului: PRODUSE ACCIDENTALE Tehnologia de Exploatare: TRUNCHIURI SI CATARGE Data inventarierii: 19.02.2025 Anul exploatării: 2025 Procedeeul de inventariere: FIR CU FIR Clocan forma CIRCULARĂ nr.: AB0614 Accesibilitate: 501-1000										Informații privind N.T.S.M.				Grupa de specii		Nr. de arbori		Volum			
Stâncării pe - (ha): Arbori putregăloși - (buc): 6 cu un volum de - (mc): 2.35 Iescării - (buc): cu un volum de - (mc):										Rășinoase FAG Quercinee Diverse tari Diverse moi		184 74		73.57 26.08							
TOTAL:										258		99.65									
Specia	SORTARE DIMENSIONALĂ								Lemn lucru	Coajă	Lemn de foc		Volum brut								
	G1	G2	G3	M1	M2	M3	LS	Total			VF										
GORUN (L)	0.32	2.76		1.97	2.83	1.93	0.61	10.42	1.90	61.25	4.87	73.57									
CARPEN		0.65		1.00	1.18	1.01	0.58	4.42	0.40	12.68	1.42	17.50									
CIREȘ		1.24		0.28	0.21	0.06		1.79	0.21	6.58	0.36	8.58									
TOTAL	0.32	4.65		3.25	4.22	3.00	1.19	16.63	2.51	80.51	6.65	99.65									
U.A.	Suprafață (ha)				Semințș utilizabil				Total volum brut												
	Par cursă	UA	Vârsta ani	Panta G	%	S. tot	Compoziție			H.											
56B	3.20	6.50	70	8.00			0		99.65												
U.A.	GO (L)	CA	CI	Volum																	
56B	73.57	17.50	8.58	99.65																	
Total	73.57	17.50	8.58	99.65																	
U.A.	Specia	Diametre		Înălțimi		Vârsta	Vol. arb.	Nr. arb.	Crestere	Sortare dimensională								Coajă	Lemn foc		Volum brut
		dt	dcg	ht	hc					G1	G2	G3	M1	M2	M3	LS	Total		VF		
56B	GO (L)	22.40	22.40	14.90	14.90	70	0.40	184		0.32	2.76		1.97	2.83	1.93	0.61	1.90	61.25	4.87	73.57	
	CA	20.89	20.88	12.97	12.97	70	0.29	61			0.65		1.00	1.18	1.01	0.58	0.40	12.68	1.42	17.50	
	CI	30.00	30.00	17.15	17.15	70	0.66	13			1.24		0.28	0.21	0.06		0.21	6.58	0.36	8.58	
Total U.A.: 56B								258		0.32	4.65		3.25	4.22	3.00	1.19	2.51	80.51	6.65	99.65	
Total General U.A.								258		0.32	4.65		3.25	4.22	3.00	1.19	2.51	80.51	6.65	99.65	

Șef Ocol,

Butnarlu Tudor-Razvan



Întocmit,

Birou Fond Forestier,

Verificat,

U.P. I Municipiul Aiud

Fond forestier proprietate publică

DESCRIEREA STAȚIUNII ȘI A ARBORETULUI

56 A 19.6 ha GF:1-5B SUP:A
 TS:6152 TP:5513 SOL:2407
 Versant ondulat EXPOZIȚIE:NE
 INCLINARE:10g ALTITUDINE: 285 - 360 m
 LITIERA: continuă - subțire
 TIP FLORA: Asarum-Brachypodium
 Parțial derivat relativ-plurien
 COMP.ACTUALA: 6CA 3GO 1ST
 COMP.TEL: 5CA 4GO 1ST
 SORT: GO -Mijlociu și gros,cherestea
 VÂRSTA EXPLOANTABILITĂȚII: 110 ani
 SEM.UTIL:
 SUBARB: Păd. /0.1S I
 DATE COMPL:
 POLUARE:
 EROZIUNE:
 LUCR.EXEC:
 LUCR.PROP:RĂRITURI/0.6S

ELM	P	M	VÂR	C	AM	EL	PROVE-	VI	DENS	V O L U M	CRES*			
*ARB	R	R	STA	D	H	L	ES	AG	NIENȚA	TA	mc/	mc/	mc/	
	P	G	ani	cm	m	P	TE	AJ	LI	CONS	ha	ua	an/	
ST	1	IN	120	50	24	4	I	.6	RN	N	0.09	39	764	0.3
CA	6	LT	60	22	18	4	I	.5	RN	N	0.54	117	2293	3.4
GO	3	LT	60	26	18	3	I	.6	RN	N	0.27	70	1372	1.7
Total			60		4					0.90	226	4429	5.4*	

* ALTE DATE COMPLEMENTARE:
 * Diseminat: CI,ER,JU.
 * Consistență variabilă (0,8-0,9).

Q- 2021 = 55,810

56 B 6.5 ha GF:1-5B SUP:A
 TS:6152 TP:5324 SOL:2407
 Versant mijlociu ondulat EXPOZIȚIE:NE
 INCLINARE: 8g ALTITUDINE: 355 m
 LITIERA: continuă - normală
 TIP FLORA: Asarum-Brachypodium
 Natural fundam.de prod.mijl. relativ-plurien
 COMP.ACTUALA: 7GO 3CA
 COMP.TEL: 8GO 2CA
 SORT: GO -Mijlociu și gros,cherestea
 VÂRSTA EXPLOANTABILITĂȚII: 110 ani
 SEM.UTIL:
 SUBARB:
 DATE COMPL:10% tulpini nesănăt.
 POLUARE:
 EROZIUNE:
 LUCR.EXEC:
 LUCR.PROP:TĂIERI IGIENĂ


ELM	P	M	VÂR	C	AM	EL	PROVE-	VI	DENS	V O L U M	CRES*			
*ARB	R	R	STA	D	H	L	ES	AG	NIENȚA	TA	mc/	mc/	mc/	
	P	G	ani	cm	m	P	TE	AJ	LI	CONS	ha	ua	an/	
GO	1	IN	110	36	22	3	I	.5	RN	N	0.08	29	189	0.4
GO	6	LT	70	26	19	3	I	.6	RN	N	0.48	136	884	2.6
CA	3	LT	65	18	17	4	M	.5	RN	N	0.24	48	312	1.4
Total			70		3					0.80	213	1385	4.4*	

* ALTE DATE COMPLEMENTARE:

56 C 3.3 ha GF:1-5B SUP:A
 TS:6142 TP:5141 SOL:2407
 Platou plan EXPOZIȚIE:
 INCLINARE: 4g ALTITUDINE: 365 m
 LITIERA: continuă - subțire
 TIP FLORA: Carex pilosa
 Natural fundam.de prod.mijl. relativ-echien
 COMP.ACTUALA:10GO
 COMP.TEL:10GO
 SORT: GO -Mijlociu și gros,cherestea
 VÂRSTA EXPLOANTABILITĂȚII: 110 ani
 SEM.UTIL:
 SUBARB:Ln.c,Corn /0.1S I
 DATE COMPL:
 POLUARE:
 EROZIUNE:
 LUCR.EXEC:2008-Tăieri igienă
 LUCR.PROP:RĂRITURI/0.6S


ELM	P	M	VÂR	C	AM	EL	PROVE-	VI	DENS	V O L U M	CRES*			
*ARB	R	R	STA	D	H	L	ES	AG	NIENȚA	TA	mc/	mc/	mc/	
	P	G	ani	cm	m	P	TE	AJ	LI	CONS	ha	ua	an/	
GO	10	LT	65	26	18	3	I	.5	RN	N	0.90	232	766	5.2
Total			65		3					0.90	232	766	5.2*	

* ALTE DATE COMPLEMENTARE:
 * Consistență variabilă (0,8-0,9).
 * Diseminat: CA.
 * Preexistenți de GO (D=36 cm, H=23 m, 1 exemplar/ha).



Soil Profile of *Quercus* trail A: six bins Drogos SP

D.P.S. 1988, 04/22/1, 18.02.2025



501 Linking Affluence with D1, 1st. begin Project Forest

U.S. & West, 09 554, 18.01.2025

U.P.I. Div. 8, 07520, P.S.W. Mus. Div. 8, 18.02.2025


Soil Div. Station 4, 07520, P.S.W. Div. 8, 18.02.2025



U.S. I. Wild. 5050's, P. 1000's Mrs. Wild, 18. 09. 2005

501 Dist. of. P. 1000's Wild & Wild by Mrs. Wild





Soil Analysis Station 1015 & 1018
10/18/92

U. P. I. 10/18/92, 10/18/92, 10/18/92, 10/18/92



Field No. 514
S. P. 1111, 1112, 1113, 1114, 1115, 1116, 1117, 1118, 1119, 1120, 1121, 1122, 1123, 1124, 1125, 1126, 1127, 1128, 1129, 1130, 1131, 1132, 1133, 1134, 1135, 1136, 1137, 1138, 1139, 1140, 1141, 1142, 1143, 1144, 1145, 1146, 1147, 1148, 1149, 1150, 1151, 1152, 1153, 1154, 1155, 1156, 1157, 1158, 1159, 1160, 1161, 1162, 1163, 1164, 1165, 1166, 1167, 1168, 1169, 1170, 1171, 1172, 1173, 1174, 1175, 1176, 1177, 1178, 1179, 1180, 1181, 1182, 1183, 1184, 1185, 1186, 1187, 1188, 1189, 1190, 1191, 1192, 1193, 1194, 1195, 1196, 1197, 1198, 1199, 1200

S. P. 1111, 1112, 1113, 1114, 1115, 1116, 1117, 1118, 1119, 1120, 1121, 1122, 1123, 1124, 1125, 1126, 1127, 1128, 1129, 1130, 1131, 1132, 1133, 1134, 1135, 1136, 1137, 1138, 1139, 1140, 1141, 1142, 1143, 1144, 1145, 1146, 1147, 1148, 1149, 1150, 1151, 1152, 1153, 1154, 1155, 1156, 1157, 1158, 1159, 1160, 1161, 1162, 1163, 1164, 1165, 1166, 1167, 1168, 1169, 1170, 1171, 1172, 1173, 1174, 1175, 1176, 1177, 1178, 1179, 1180, 1181, 1182, 1183, 1184, 1185, 1186, 1187, 1188, 1189, 1190, 1191, 1192, 1193, 1194, 1195, 1196, 1197, 1198, 1199, 1200

MINISTERUL APELOR ȘI PĂDURILOR



ORDIN

Nr. 856 / 104.04 / 2019

pentru aprobarea amenajamentului silvic al fondului forestier proprietate publică aparținând Municipiului Aiud, Unitatea de Producție I Municipiul Aiud, județul Alba

Având în vedere Referatul de aprobare nr. 8200/27.05.2019 al Direcției Politici și Strategii în Silvicultură,

În conformitate cu Avizul Comisiei tehnice de avizare pentru silvicultură din Ministerul Mediului, Apelor și Pădurilor nr. 1167/14.12.2016 și ținând cont de Decizia de încadrare a Agenției pentru Protecția Mediului Alba nr. 2145/11.04.2019 privind etapa de încadrare a planului,

în temeiul prevederilor art. 22 alin. (1) din Legea nr. 46/2008 – Codul silvic, republicată, cu modificările și completările ulterioare, precum și ale art. 13 alin. (5) din Hotărârea Guvernului nr. 20/2017 privind organizarea și funcționarea Ministerului Apelor și Pădurilor, cu modificările și completările ulterioare,

ministrul apelor și pădurilor emite următorul

ORDIN:

Art. 1. – Se aprobă amenajamentul silvic al fondului forestier proprietate publică aparținând Municipiului Aiud, Unitatea de Producție I Municipiul Aiud, județul Alba.

Art. 2. – Direcția Politici și Strategii în Silvicultură din cadrul Ministerului Apelor și Pădurilor transmite prezentul ordin Primăriei Municipiului Aiud, județul Alba, care răspunde de aplicarea și respectarea prevederilor acestuia.

Art. 3. – Prezentul ordin s-a întocmit în 3 exemplare, două pentru emitent, iar al treilea pentru Primăria Municipiului Aiud, județul Alba.

MINISTRU

Ioan DENES

